

TUMAČ:

GRANICE

- GRANICA OBUHVATA VAŽEĆEG UPU-a
- GRANICA GRAĐEVINSKOG PODRUČJA NASELJA CRES
- GRANICE GRAĐEVINSKIH PODRUČJA IZDVOJENIH NAMJENA

VODNOGOSPODARSKI SUSTAV

Odvodnja otpadnih voda

- GLAVNI DOVODNI KANAL (KOLEKTOR)
- KANAL OBORINSKE VODE
- UREĐAJ ZA PROČIŠĆAVANJE
- CRPNA STANICA
- ISPUST






Uređenje vodotoka i voda

- RETENCIJA
- KANAL

- STAMBENA NAMJENA
- JAVNA I DRUŠTVENA NAMJENA
- UGOSTITELJSKO TURISTIČKA NAMJENA
- POSLOVNA NAMJENA
- INFRASTRUKTURNA NAMJENA - PROČIŠĆIVAČ
- SPORTSKO REKREACIJSKA NAMJENA
- OSTALE ZELENE POVRŠINE
- JAVNI PARK
- GROBLJE

- MORSKA LUKA OTVORENA ZA JAVNI PROMET ŽUPANIJSKOG ZNAČAJA
- MORSKA LUKA POSEBNE NAMJENE LOKALNOG ZNAČAJA ZA DJELATNOST: brodogradilište
- GRANIČNI POMORSKI PRIJELAZ međunarodni-sezonski II kategorije
- UNUTARNJI PLOVNI PUT
- HELIDROM
- REKREACIJSKO PODRUČJE MORE NAMJENJENO KUPANJU, SPORTU I REKREACIJI
- OSTALE MORSKE POVRŠINE
- OBUHVAT DIJELA UPU KOJI SE STAVLJA IZVAN SNAGE

STAVLJANJE IZVAN SNAGE DIJELA UPU NASELJA CRES - GRAĐEVINSKIH PODRUČJA NASELJA NA7 I POVRŠINA IZDVOJENIH NAMJENA

PRIJEDLOG PLANA, srpanj 2023.		
Županija/Grad Zagreb	PRIMORSKO-GORANSKA ŽUPANIJA	
Općina/grad	GRAD CRES	
Naziv prostornog plana:	STAVLJANJE IZVAN SNAGE DIJELA UPU NASELJA CRES - GRAĐEVINSKIH PODRUČJA NASELJA NA7 I POVRŠINA IZDVOJENIH NAMJENA	
Naziv kartografskog prikaza:	VODNOGOSPODARSKI SUSTAV ODVODNJA I UREĐENJE VODOTOKA I VODA	
Broj kartografskog prikaza:	2.6.	Mjerilo kartografskog prikaza: 1:2000
Odluka o izradi plana: (službeno glasilo): Službene novine Grada Cresa 3/23	Odluka predstavničkog tijela o donošenju plana (službeno glasilo): Službene novine Grada Cresa	
Javna rasprava (datum objave): - - -	Javni uvid održan: od: do:	
Pečat tijela odgovornog za provođenje javne rasprave:	Odgovorna osoba za provođenje javne rasprave:	
	Dubravka Fak, ing.arh.	
Suglasnost na plan prema članku 108. Zakona o prostornom uređenju ("Narodne novine" br. 153/13, 65/17, 114/18, 39/19, 98/19, 67/23) broj suglasnosti klasa:                      urbroj:                      datum:		
Pravna osoba/tijelo koje je izradilo plan:	URBANISTICA d.o.o. Zagreb, Gajeva 2a	
Pečat pravne osobe/tijela koje je izradilo plan: 	Odgovorna osoba:  Jasminka Pilar - Katavić, dipl.ing.arh.	
Odgovorni voditelj izrade Plana: Ana Putar, dipl.ing.arh. 		
Stručni tim u izradi plana: Nikola Adrović, mag.ing.aedif. Nikolina Građević, mag.ing.arch. Luka Krstulović, mag.ing.arch. Ivana Katavić, bacc.oec. Iva Lukinić, dipl.ing.arh.	Gordan Maček, dipl.ing.prom. Jasminka Pilar-Katavić, dipl.ing.arh. Ana Putar, dipl.ing.arh. Jasmina Šadek, dipl.ing.arh. Vilma Stopfer Svećnjak, mag.ing.prosp.arch. Domagoj Šumanovac, ing.arh.	
Pečat predstavničkog tijela:	Predsjednik predstavničkog tijela: Robert Kučić	
Istovjetnost ovog prostornog plana s izvornikom ovjerava:	Pečat nadležnog tijela:	
<div></div> <div>(ime, prezime i potpis)</div>		